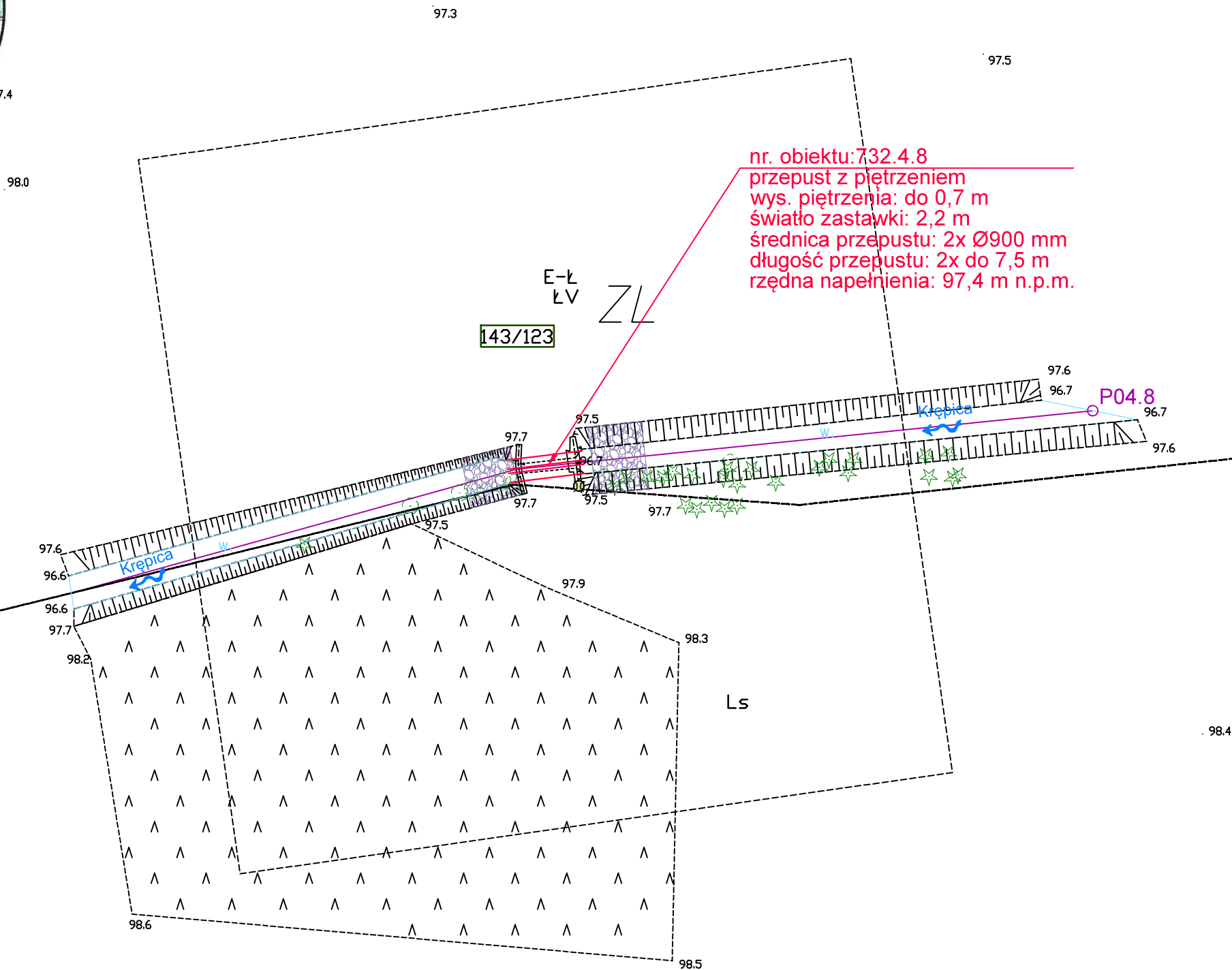






Legenda :
ZL - oznaczenie obszaru zagospodarowania



Monika Furka
główny specjalista

Nie należy odmierzając wymiarów z rysunku, ani używać go jako szablonu. Przed przystąpieniem do prac budowlanych wszystkie wymiary należy sprawdzić w naturze. W przypadku stwierdzenia niezgodności należy zwrócić się do projektanta.


Legenda:			
	narzut kamienny		
	znak dozwolonego poziomu wody		
	kierunek spływu wody powierzchniowych		
	początek przekroju		
	numer działki ewidencyjnej w zasięgu oddziaływania inwestycji		

1	01-2020	Wydanie zmienione rysunku.
0	12-2019	Wydanie pierwotne rysunku.
Nr rew.	Data	Opis zmian

Inwestor:
Państwowe Gospodarstwo Leśne
Lasy Państwowe Nadleśnictwo Żmigród
 ul. Parkowa 4a
 55-140 Żmigród

Biuro projektowe:
Instytut OZE Sp. z o. o.
 ul. Skrajna 41A, 25-650 Kielce

Inwestycja (Projekt nr SW732):
 "Zwiększenie wykorzystania zasobów wodnych poprzez adaptację istniejących systemów melioracyjnych do pełnienia funkcji retencyjnych oraz niwelowanie ich negatywnego oddziaływania na ekosystemy leśne na terenie Leśnego Kompleksu Promocyjnego Lasy Doliny Baryczy"



Imię i nazwisko

Branża, nr upr.

Podpis

Projektant:		
mgr inż. Urszula Sewerynowicz	hydrotechniczna SWK/0058/PBH/17	
Sprawdzający:		
mgr inż. Anita Banaś	hydrotechniczna SWK/0079/PBH/19	
Asystenci Projektanta:		
mgr inż. Sylvia Kaczmarczyk		
mgr inż. Ewa Woś		

Nazwa rysunku:

Plan urządzeń wodnych:
obiekt 732.4.8 - przepust z piętrzeniem

Stadium: Operat wodnoprawny	Branża: hydrotechniczna	Nr rysunku: <div style="font-size: 24px; font-weight: bold; text-align: center;">OW-H-1.23</div>
Skala: 1:500	Data: 12-2019	Format: A4roll
		Str: